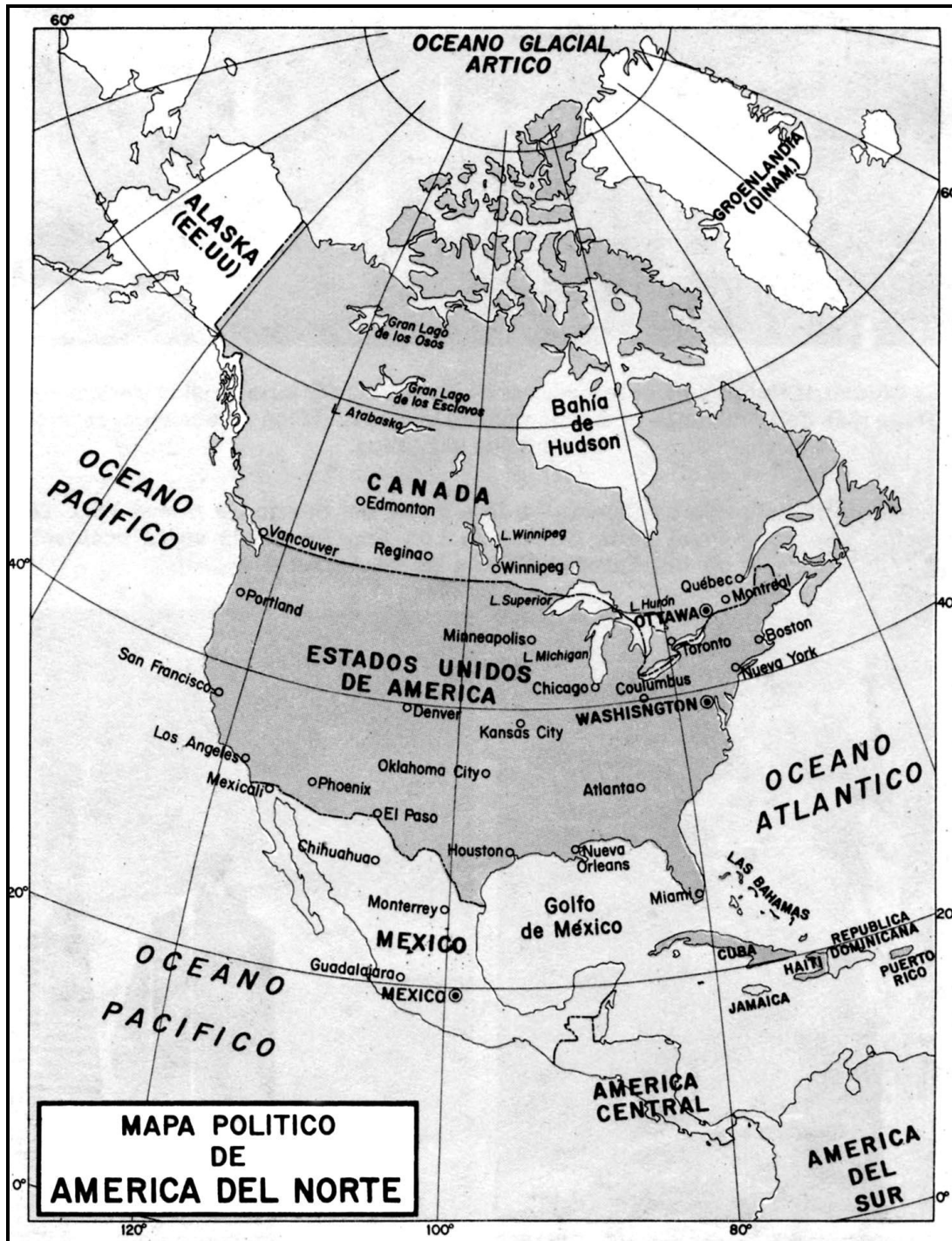


EL CONTINENTE EN QUE VIVIMOS

Superficie: Con 42 millones de kilómetros cuadrados, América es, después de Asia, el continente más grande de la Tierra. Aunque América es un solo continente, está formado por tres grandes subcontinentes: **América del Norte, América del Sur y América Central.**

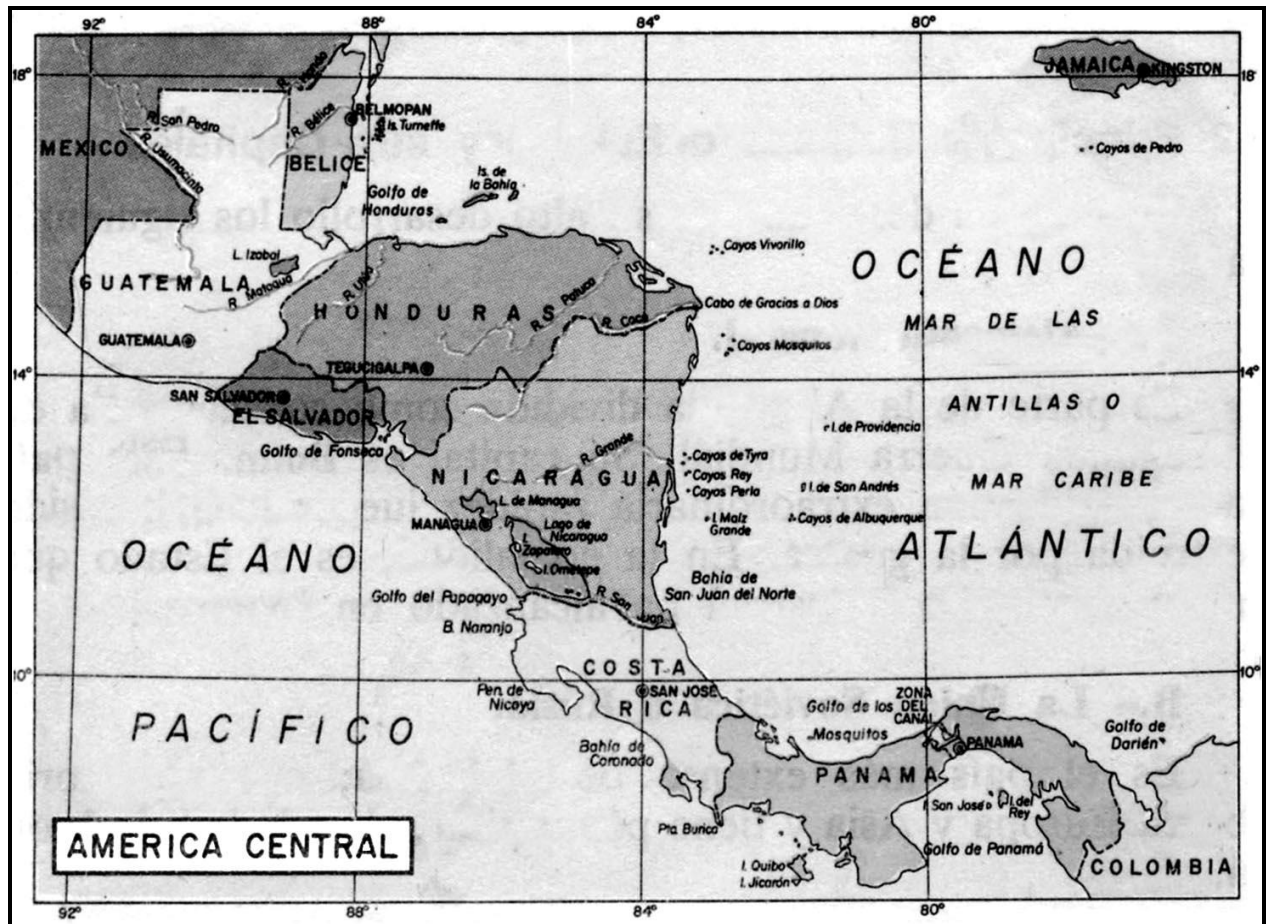
América del Norte

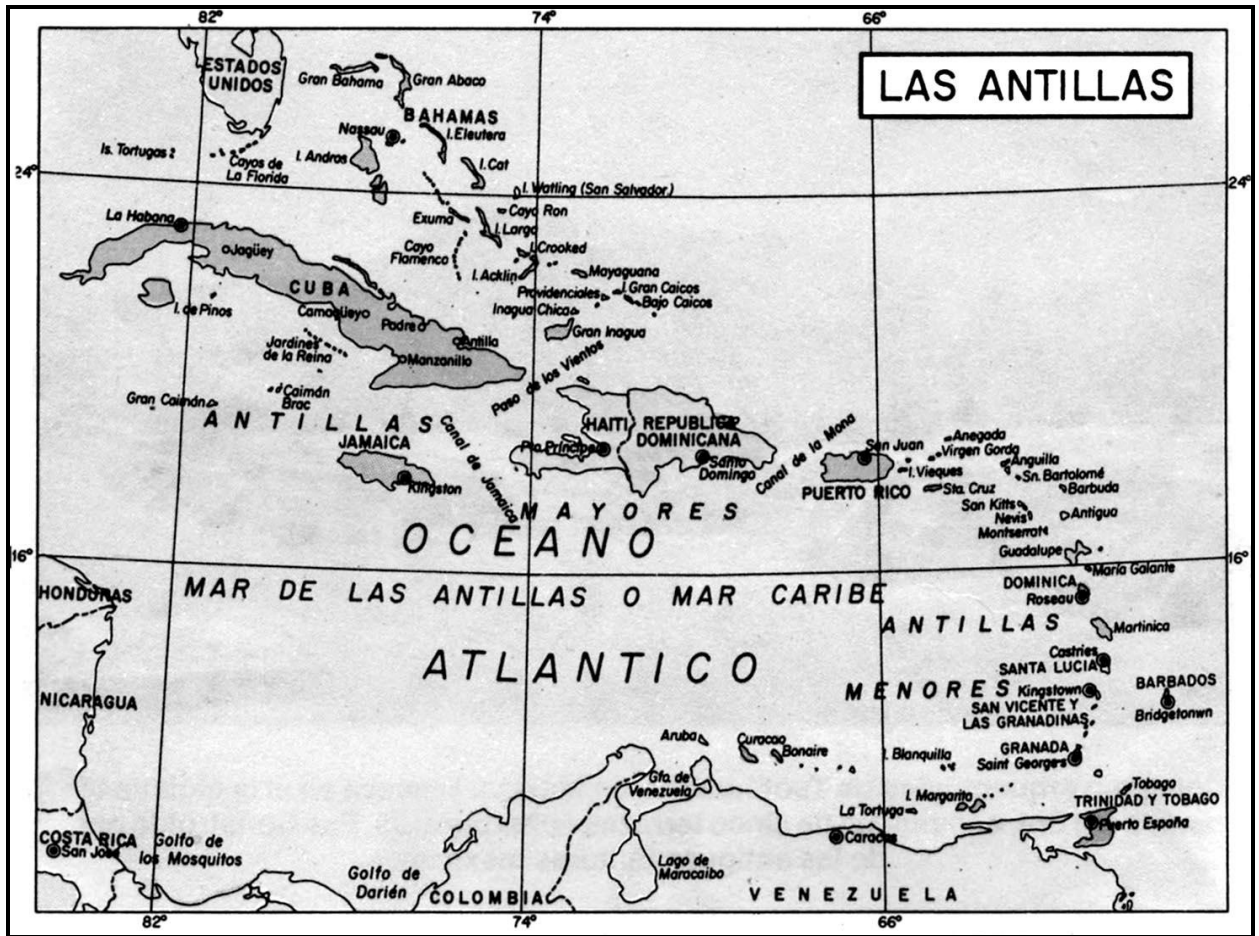


América Central

- Superficie:

Forma parte del continente de América es una estrecha franja de territorio con una superficie de 758.800 km².





- Esta formado por 21 países independientes y 10 países dependientes.

- **Límites:**

Norte : República de México
 Sur : República de Colombia
 Este : Mar del Caribe
 Oeste : Océano Pacífico

- **Clima:**

Es tropical, elevadas temperaturas y fuertes lluvias que hacen posible el crecimiento de los ríos y el desarrollo de una vegetación exuberante, aprovechados como recursos naturales de la zona.

América del Sur

- **Superficie:** Su extensión es de 17 858440 km² y su población asciende a 330 000 000 de habitantes.
- **Límites:**
 - Norte : Istmo de Panamá
 - Sur : Océano Antártico
 - Este : Océano Atlántico
 - Oeste : Océano Pacífico
- **Relieve:** el relieve de América del Sur es variado, presentando sistemas orográficos (montañas), mesetas, llanuras y desiertos.

¿Sabías que...?

Alaska está a sólo 85 km de distancia de Asia. Algo así como la distancia que separa a Trujillo de Pacasmayo.



Practica de clase

1. ¿Por qué los países sudamericanos son dependientes y subdesarrollados?

.....
.....

2. ¿Cuál es la superficie de América del Sur?

.....
.....

3. ¿La Cordillera de los Andes a cuál se los sub continentes pertenece?

.....

4. ¿Cuáles son los límites por el Norte y Sur de América Central?

.....
.....

5. Describe el relieve de América del Sur.

.....
.....
.....
.....