



HORIZONTE TARDIO

LA CULTURA INCA

El origen.

Leyenda de los Hermanos Ayar

Uno de los principales mitos sobre el origen de los incas fue el de los hermanos Ayar, salidos de una cueva llamada Pacaritambo, Posada de la Producción, Posada del Amanecer o Casa del Escondrijo. Dicho lugar se encontraba en el cerro Tambotoco, el mismo que tenía tres ventanas. De una de estas ventanas, Maras Toco, procedía “sin generación de padres”, a manera de generación espontánea, el grupo de maras Sutic. De otra ventana, Cápac Toco, salieron cuatro hermanos cuyos nombres eran Ayar Uchu, Ayar Cachi, Ayar Manco y Ayar Auca.

Ellos estaban acompañados por sus cuatro hermanas, Mama Ocllo, Mama Huaco, Mama Ipacura y Cura o Mama Raua. Cada cronista, según las referencias de sus informantes, cuenta con pequeñas variantes estos episodios.


Los legendarios Ayar con sus hermanas iniciaron un lento andar por punas y quebradas cordilleranas, con el propósito de encontrar un lugar apropiado para establecerse. Es interesante anotar que en la versión de Guamán Poma Mama Huaco es mencionada como madre de Manco Cápac y se alude a una relación incestuosa entre ellos.

“En el análisis psicoanalítico del mito no se encuentran las dos prohibiciones fundamentales, la del incesto y la del parricidio y más bien se hace manifiesta una red de relaciones fraternas en la que el incesto aparece dado. En este mito no existe la pareja conyugal, solo binomio madre/hijo o hermano/hermana. Dentro de tales sistemas de relaciones, la interdicción realizada por el padre en el interior del triángulo está ausente. El sistema de parentesco presente en el de Ayar aparece implicar, desde esta perspectiva, una relación dual entre el hijo y la madre” (Hernández y otros, 1987).

Según la narrativa de los cronistas, los hermanos no tardaron en deshacerse de Ayar Cachi por temor de sus poderes mágicos, pues con un solo tiro de honda podía derribar cerros o hacer que surjan quebradas. Con engaños lo convencieron de que retorne a Pacaritambo para traer el “napa” insignia de señores, y unos vasos de oro que habían olvidado, llamados “topacusi”. Una vez que Ayar Cachi penetró en la cueva la cerraron con bloques de piedra, en donde quedó atrapado para siempre. Después de este episodio, los Ayar continuaron su ruta por las serranías.

Es importante subrayar que los hermanos, a pesar de no tener un asentamiento fijo, no dejaban de ser agricultores. Es así que una vez establecidos en un paraje se quedaban en él durante algunos años, y después de lograr sus cosechas emprendían de nuevo la marcha.

Pega una imagen sobre la leyenda de los hermanos Ayar.



EL TAHUANTINSUYO

Los incas comenzaron a poblar el Cuzco hacia el siglo XII d. C. No se sabe con exactitud de donde vinieron, pero al poco tiempo de llegar se transformaron en el grupo más importante.

¿Qué hicieron para lograr tanto poder?

- a) Por medio de guerras.
- b) Estableciendo pactos y alianzas con sus vecinos a quienes querían conquistar.

CONQUISTAS Y ALIANZAS

Cuando los incas celebraron una **alianza** con un nuevo pueblo se hacía por medio de regalos a los jefes del pueblo. Si ellos aceptaron, entraban en un acuerdo de **reciprocidad** yo te doy y tú me das.

Cada pueblo debía tributar tierras, productos, mujeres y mano de obra para construir obras públicas, sembrar, cosechar o pelear en una guerra. A cambio recibían protección del Estado Inca y recibir, en caso de desastre, productos almacenados en los depósitos (ropa, comida).

Cuando un pueblo no aceptado una **alianza** se llevaba a cabo la conquista por guerra como sucedió con los Chimú.

La historia inca tuvo 2 etapas:

- a) Su formación y consolidación en el Cuzco.
- b) Su expansión.

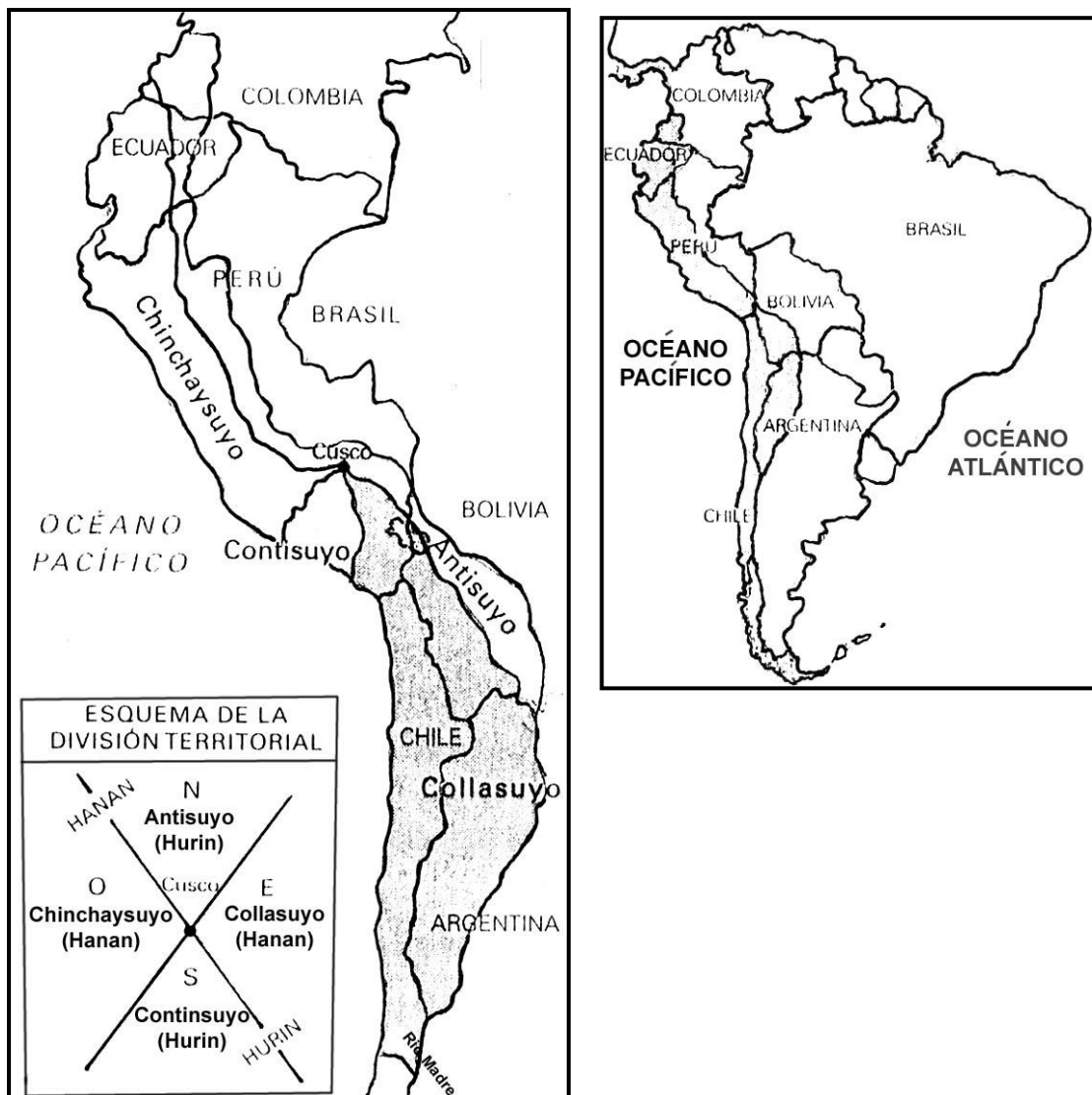
Expansión.

Se inició a partir de la guerra contra los Chancas (1440 d.c) un pueblo de Ayacucho, muy belicoso. que querían destruir el Cuzco cuando gobernaba el inca **Wiracocha**. Wiracocha al verse amenazado huyó así que **Cusi Yupanqui**, uno de sus hijos se enfrentó a las chancas y los venció y también se cambió el nombre por el de **Pachacutec**.

En la época de mayor apogeo, el territorio del **Tahuantinsuyo** llegó a abarcar.:

- Por el norte hasta el río Ancasmayo (Colombia).
- Por el sur hasta el río Maule (Chile).
- Por oeste hasta el Océano Pacífico.
- Por el este, hasta la selva amazónica de Ecuador y Perú, la región andina de Bolivia y la provincia de Tucumán en Argentina.

Aproximadamente, la **extensión** del **Tahuantinsuyo** fue de 2 000 000 km².



División del Imperio 4 suyos

El territorio del Tahuantinsuyo

El Tahuantinsuyo fue dividido en cuatro suyos o regiones: **Chinchaysuyo**, **Collasuyo**, **Antisuyo** y **Contisuyo**. El centro de este imperio fue la ciudad sagrada del **Cusco**.

Tahuantinsuyo significa las partes del mundo o todo el mundo.

Antisuyo: ubicado al este del Cusco, en lo que hoy son los territorios conocidos como Selva Alta. De esta región usaban las plumas de los animales típicos y los cultivos de la coca.

Collasuyo: ubicado al sur del Cusco, en la zona del altiplano peruano y boliviano, parte del norte y centro de Chile y el noroeste de Argentina.

Chinchansuyo: ubicado al norte del Cusco, en lo que hoy son las regiones de la Costa y la Sierra del Perú, parte del Ecuador y Colombia. Llegó a ser el Suyo más grande del Imperio.

Contisuyo: ubicado al oeste del Cusco, entre lo que hoy es la parte occidental del Cusco, hasta las zonas costeras de Nazca y Arica. Fue el Suyo más pequeño.

¿Cómo controlaban el imperio?

Por medio del **Qhapaqñan** una red de caminos que comunicaba a todos los territorios del imperio entre si y con la capital.

Existían 2 caminos principales longitudinales (de Norte a Sur) uno en la costa y el otro en la sierra.

En estos caminos habían puentes colgantes, oroyas, escalinatas, tambos.

Los caminos servían para el transporte de productos, tránsito del ejército, autoridades, comerciantes y chasquis o mensajeros.

Imagínate que eres un chasqui del Imperio Incaico.

Observa el mapa y marca con los colores indicados las siguientes rutas:



Azul de Lima al Cuzco.

Naranja de Quito a Pachacamac.

Verde del Cuzco a Tumipampa.

Marrón de Lima a Incallacta.

Organización política y social

EL INCA.

Era la máxima autoridad política y religiosa. El **hijo del Sol** intermediario entre Dios y los hombres.

LA NOBLEZA CUSQUEÑA.

La familia del inca pertenecía a la nobleza y tenían su **panaca** compuesta por la **coya** o esposa principal, sus esposas secundarias, sus hijos entre ellos el **Auqui** príncipe heredero.

LA NOBLEZA DE PRIVILEGIO

Se podía acceder a pertenecer a este grupo si se había realizado una hazaña heroica o proeza por lo tanto la recompensa era ascender socialmente.

LAS CLASES POPULARES

Aquí estaban los **hatun runas** la mayoría de los pobladores del Tahuantinsuyo dedicados al trabajo agrícola o artesanal, comercio, ganadería. De éste grupo social salían los militares, los mitmaq y los yana.

LOS MITMAQ

Grupos de familias que eran enviados a otros lugares para poblarlos o explotar sus recursos, establecer colonias militares.

Así como ahora en nuestro país tenemos autoridades que se encargan de: poner orden, hacer cumplir las leyes, administrar los recursos. En el Tahuantinsuyo también existían autoridades en dos niveles:

a) Autoridades estatales.

b) Autoridades locales.

a) Autoridades estatales.

Eran nombrados por el inca para colaborar con el manejo y administración del Estado. Los más importantes eran:

- **Tocricuc.** Gobernaba una región.
- **Tucuyricac.** Inspeccionaba todo el territorio, en forma secreta.




- **Quipucamayoc.** Elaboraba y leía los quipus.
- **Collcamayoc.** Administrar de los depósitos.

b) Autoridades locales.

Los curacas. Representaba a su comunidad frente al Inca, sus funciones eran:

- Administraba los bienes de la comunidad.
- Resolvía los conflictos.
- Repartía las tierras entre sus pobladores.
- Presidía los ritos agrarios.
- Entregar los tributos del Inca.
- Designar a los que iban a cumplir la mita.

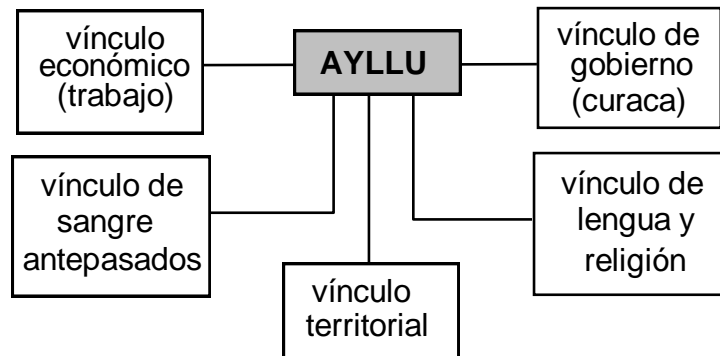


Autoridades Incas

Eran las autoridades más altas de los hatun runas, eran jefes de los ayllus en las provincias sometidas al Imperio, siempre y cuando permanecían fieles a la política del Inca. El curaca tenía como función recoger los tributos de los hatun runas para entregarlos a los tucuyricoc, quienes debían llevarlos al Cusco, éste representaba al Inca en su localidad, velando por la tranquilidad de la gente y llevaba la estadística de los recién nacidos, de los jóvenes aptos para el ejército y para el matrimonio, las defunciones y los discapacitados. También se preocupaba por la conservación de los caminos, puentes, tambos y vigilaba el trabajo de las tierras del Inca y del Sol. Actuaban como jueces, sancionando a los culpables con azotes, golpes de puño y en casos graves con piedras.

¿Y la vida en las aldeas?

Las familias en la época inca estaban organizadas en **Ayllus**, los miembros de un ayllu estaban obligados a ayudarse y trabajar los unos por los otros.





La reciprocidad → Uno para todos y todos para uno.

Todos los miembros de un ayllu se debían **ayuda mutua**. Si una persona quería construir su casa, podía solicitar la colaboración de su ayllu a cambio de ayudar cuando fuese necesario.

La redistribución → Era entre el Inca y una comunidad. El Inca solicitaba:

- Mano de obra
- Productos como: coca, lana, maíz, tejidos y a cambio él debía llevar a cabo grandes obras en beneficio de todos.

Distribuir la mano de obra, comida, ropa, cerámica, etc para las comunidades que lo necesitaban.



La minka

Realizada por los miembros de una comunidad para construir una obra en beneficio del pueblo.

La mita

Realizada por distintos habitantes del Tuhuantinsuyo para construir grandes obras del Estado.

El ayni

Realizada por miembros de una familia en beneficios de uno de ellos.

1. Define con tus propias palabras:

“RECIPROCIDAD”

¿Tú la practicas cómo?

.....

2. Relaciona ambas columnas.

AYNI

Trabajo para el imperio.

MITA

Trabajo comunal.

MINKA

Ayuda mutua entre parientes.

EL AYLLU

Fue la base de la organización social incaica. Los habitantes del imperio vivían agrupados en un conjunto social llamado **ayllu**. Cada **ayllu** estaba formado por varias familias unidas por vínculos (sangre, territorio, económicos, religiosos, lenguaje). Estaba al mando de un curaca.




VÍNCULOS DE PARENTESCO.- EL ayllu de una comunidad de varias familias cuyos miembros se consideraban emparentados de "clan". Las familias unidas por una genealogía mítica. Remontan su pacarina u origen en lo sobrenatural provenientes de una cueva, una laguna, en cerro, un animal, etc.



VÍNCULOS ECONÓMICOS.- Los miembros del ayllu estaban unidos por lazos de reciprocidad y formas de trabajo colectivo. Estas labores eran conocidas como ayni o trabajo familiar; la minca o trabajo colectivo en la tierras del sol; y la mita o trabajo en las obras públicas.



VÍNCULOS RELIGIOSOS.- Los miembros del ayllu rendían culto a un tótem. Celebraban la fiesta de sus antepasados en el mes de octubre, aymarca o mes de los muertos. Adoraban también a un dios nacional, el Sol que era el dios de los incas impusieron a los pueblos.



VÍNCULOS TERRITORIALES.- Las familias vivían y desarrollaban sus actividades cotidianas en un espacio geográfico delimitado llamado marca, en donde laboraban trabajaban ayudándose mutuamente.

Escoge el título para completar los siguientes cuadros:

A

Los integrantes del ayllu ocupaban una misma área geográfica.

vínculo territorial

B

Se consideraban descendientes de ancestros comunes.

vínculo económico

C

Trabajaban de manera colectiva en la tierra y aprovechaban los recursos naturales.

vínculo de parentesco

LA GANADERÍA Y LA AGRICULTURA.... bases del imperio incaico

Las tierras y el ganado del imperio estaban divididos en **tres partes**: una parte era del **Inca**; otra, de los **templos**; y la tercera, de los **ayllus**. Su cuidado estaba a cargo de los **hatun runas**.

La **ganadería**, los Incas aprovecharon los recursos que brindaban camélidos como la llama, la alpaca, el guanaco y la vicuña. De los cuatro, el más fuerte y resistente era la **llama**, que era utilizada para transportar productos y cargar entre 35 y 40 kg. De ella se aprovechaba su carne, cuero y fibra, con la cual se elaboraban resistentes sogas. Sus excrementos servían como abono y combustible.

En **agricultura** se usaron diversas técnicas, algunas de las cuales se utilizaban en los Andes desde mucho tiempo atrás. El **control de distintos pisos altitudinales** y el uso de **andenes** fueron los más empleados. Gracias a la primera, una comunidad podía obtener variados recursos cultivando a diferentes alturas.

En cuanto a los andenes, estos permitían aprovechar los terrenos difíciles (como las escarpadas laderas andinas), aprovechar mejor el agua y evitar la erosión del suelo.

Para facilitar el trabajo de la tierra se utilizaron herramientas manuales de madera y metal ejemplo de ello fueron la **chaquitacla** (o arado de pie) y la **raucana** (o arado de mano)

Practicamos...

1. ¿Qué culturas preincas desarrollaron el control de pisos ecológicos?

.....

2. ¿Qué problema solucionaron con esta técnica?

.....

3. ¿Por qué creen que las collqas fueron el símbolo del poder inca?

.....

4. ¿En qué zona ecológica creen que se construyeron la mayor cantidad de depósitos?

.....

5. ¿Qué relación existe entre la altura y la conservación de alimentos?

.....