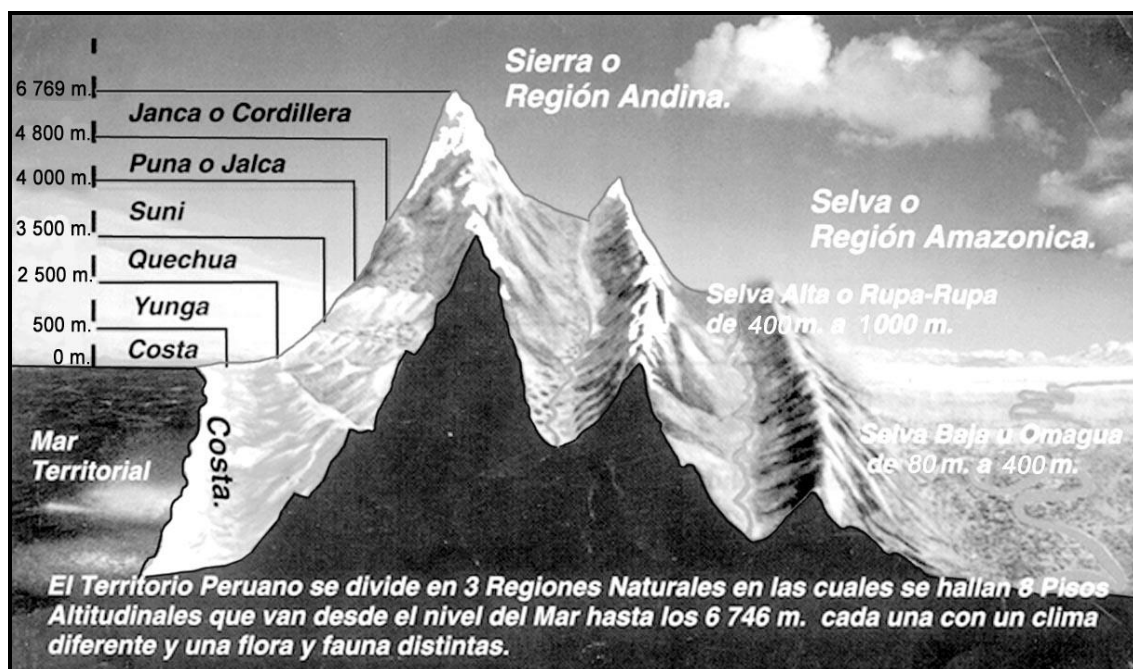


LAS REGIONES NATURALES



CONCEPTO DE REGIÓN NATURAL:

Un área continua y discontinua, en la cual son comunes o similares el mayor número de factores del medio ambiente natural.

Nuestro territorio ha sido dividido tradicionalmente en tres regiones naturales: la Costa, que se encuentra entre el mar y la Cordillera de los Andes; la Sierra, que es el área ocupada por dicha cordillera; y la Selva, que comprende de las regiones bajas de la parte oriental de los Andes.

Esta división ha sido discutida muchas veces, porque agrupa espacios con características muy diferentes. Por ejemplo, las ciudades de Lima y Chosica, a pesar de encontrarse en la Costa tienen características particulares que las distinguen una de la otra.

El doctor Javier Pulgar Vidal sugirió dividir nuestro territorio en ocho regiones naturales. Para hacerlo, tuvo en cuenta las plantas y los animales que viven en una determinada región, el relieve y el clima, entre otros aspectos.

Las ocho regiones según Pulgar Vidal, son:

1. LA REGIÓN DE LA COSTA O CHALA (0 – 500 m.)

Significado: “arena”

El Relieve: De la Costa o Chala es casi plano, allí se distinguen pampas, tablazos, desiertos, valles, lomas y algunas estribaciones andinas, que son pequeñas cadenas de montañas de poca elevación.


El Clima: De la Costa presenta temperaturas elevadas y lluvias temporales (en verano); mientras que el clima de la Costa central y del sur; se caracteriza por tener alta humedad, temperaturas moderadas y pocas lluvias.

Flora: Las plantas más comunes de esta región son el carrizo, el pájaro bobo y la caña brava que crecen en las riberas de los ríos; el algarrobo y el zapote, propio de las zonas desérticas; los manglares (Tumbes), y la vegetación de las lomas.

La Fauna: Está constituida por especies que habitan los ríos, como el camarón; mamíferos como el zorro y la zarigüeya; aves como las palomas, tórtolas y gorriones; y reptiles como las iguanas.

Actividades: Agricultura intensiva e industria

Ciudades: Lima, Trujillo, Chiclayo, etc.



típico valle arrocero de la costa

2. REGIÓN YUNGA (500 – 2500 m)

Comprende el sector oriental y occidental, significa “valle cálido”. Comprende:

a. **Yunga Marítima:** 500 – 2500 m. tiene alta temperatura y es menos lluviosa.

b. **Yunga Fluvial:** 1000 – 2500 m. es más lluviosa que la Yunga Marítima.

Relieve: Valles y quebradas estrechas, inciden los fenómenos como huaicos y deslizamientos.

Clima: Cálido con presencia del sol todo el año.

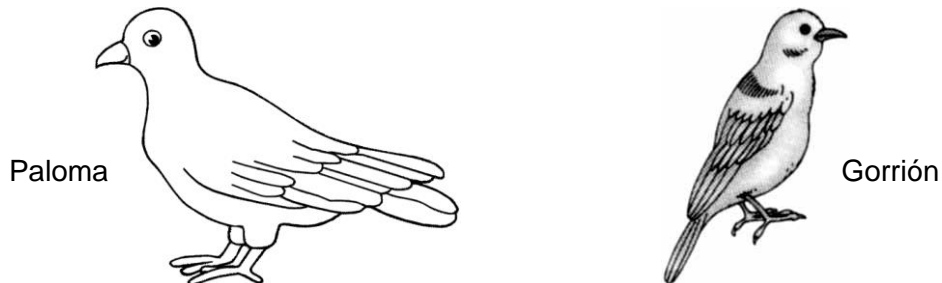
Flora: Molle, cabuya azul.

Fauna: Paloma, cuculí, el gorrión.

Productos: Mangos, limones, naranja, mandarina, melocotón, palto, etc. (frutas)

Actividades: Eminentemente agrícola.

Ciudades: Chosica, Simbal.



3. REGIÓN QUECHUA “CLIMA TEMPLADO” (2500 – 3500 m.)

El Relieve: Esta conformado por montañas de suave pendiente y por los valles interandinos, que poseen tierras muy buenas para la agricultura.

El Clima: De la región es seco y templado. En el verano se presentan abundantes lluvias, mientras que en los inviernos hay ausencia de ellas. Asimismo, las temperaturas varían mucho entre el día y la noche.


Flora: En esta región crecen abundantes pastos naturales. La planta típica es el aliso, árbol que se caracteriza porque normalmente crece con el tallo recto. También sobresalen los cactus y las plantas rastreras como la calabaza y la caigua.

La Fauna: Característica de la región Quechua, incluye mamíferos como el zorrillo, el puma, la taruka y la zarigüeya; y aves como las perdices, las palomas, las tórtolas, el zorzal gris y el halcón.

Productos: Maíz, habas, calabazas, caiguas, hortalizas, legumbres y tubérculos (papa). Constituye la despensa más grande del Perú por su variedad agrícola.

Actividades: Ganadería, agricultura y pecuaria.

Ciudades: Es la región andina densamente poblada. Alberga: Arequipa, Ayacucho, Huaráz, Huancayo, Abancay, Cusco, Cajamarca.



La Ganadería, actividad que caracteriza a la región Quechua

4. REGIÓN SUNI “TIERRAS ALTAS” (3500 – 4000 m.)

Su relieve es muy escarpado, rugoso con profundos abismos y acantilados.

Clima: Es frío con temperatura media 7° - 10° C, se da inicio a las heladas.


Fauna: Zorzal negro, perdiz.

Flora: Su flora es xerófita (bosques secos) de quinal, quishuar.

Productos: olluco, oca, mashua, quinua, cañigua.

Actividades: Agricultura

Ciudades: Puno, Huancavelica, La Oroya, Tíclio.



5. REGIÓN PUNA O JALCA (4100 – 4800 m.)

Su relieve presenta numerosas mesetas y lagunas. Su clima es frío con temperaturas media 0° – 7° C se produce el mal de altura “soroche”.

Flora: ichu, champa, totorales, el único árbol es la puya Raimondi.

Fauna: Llamas, alpacas, huanacos, etc.

Productos: escasos

Actividades: Ganadería y minería

Ciudades: Pasco y Junín



La Minería, actividad que caracteriza a la región Puna.

6. REGIÓN JANCA O CORDILLERA (4800 – 6768 m.)

Relieve: Escarpado con nevados y glaciares perpetuos.

Clima: Muy frío formación de hielo y nieves, muy seco. 1° bajo 0°.

Flora: Ichu, helechos, musgos, etc.

Fauna: Cóndor, vizcacha y la vicuña.

Productos: Papa (escasos). Es la región donde se forman los ríos y lagunas.

Actividades: Turismo y minería.

Ciudades: No tiene.



La Vicuña, fauna típica de la región Suni

7. REGIÓN SELVA ALTA O “RUPA RUPA” (400 – 1000 m)

Relieve: Accidentado, numerosos valles, pongos.

Clima: Cálido – húmedo, t° media 22°C a 25°C, es la región más nubosa y la más lluviosa del país. Valles (Oxapampa, Huallaga, Jaén, Satipo y Chanchamayo, Urubamba, Moyobamba, Chachapoyas, Bagua).

Flora: Vegetación tupida, palmeras, moenas, ulcumanu, cedro, nogal, estoraque, quillobordon, sacha, palo de balsa.

Productos: Té, café, cacao, coca, palma aceitera.

Actividades: Agrícola cada vez más intensiva.

Ciudades: Oxapampa, Bagua, Satipo, Moyobamba, Quillabamba, Bamba, Jaén, Uchiza, Tocache, Tingo María.



GALLITO DE LAS ROCAS
Ave típica de la región Selva Alta

8. REGIÓN SELVA BAJA U “OMAGUA” (80 – 400 m)

Relieve: Los lugares más bajos se llaman tahuampas, restingas los altos y los filos, llano de poca pendiente llamada también llanura amazónica. Los ríos forman meandros.

Clima: Muy cálido – húmedo, temperatura promedio de 25°C.


Flora: Vegetación rica: caoba, aguaje, ceibo, oje, chonta, cedro, palosanto, tornillo, lupuma, caucho.

Fauna: Paiche, el lagarto negro, boquichico, charapa, ronsoco, guacamayo, anguila eléctrica.

Productos: Madereros.

Actividades: Explotación forestal, pesca y caza.

Ciudades: Iquitos, Pucallpa, Yurimaguas, Tarapoto, Nauta y Puerto Maldonado.



Fauna típica de la región Selva Baja

Práctica de clase

I. Escribe verdadero (V) o Falso (F) según corresponda:

1. () La división del Perú en tres regiones naturales permite diferenciar los diversos espacios que existen en nuestro territorio.
2. () El Doctor Javier Pulgar Vidal propuso la división del Perú en ocho regiones naturales.
3. () La ciudad de Lima se encuentra en ubicada en la región Yunga.
4. () Tomando en cuenta la altitud donde se encuentran las regiones naturales, la Costa es la región más baja del país, mientras que la Puna corresponde a las partes más altas.
5. () Simbal se encuentra ubicado en la región Yunga.

II. Relaciona los siguientes datos geográficos, según corresponda:

- | | |
|------------------------------|-------------------|
| 1. Lomas | () JANCA |
| 2. Quebradas | () QUECHUA |
| 3. Valles interandinos | () SELVA ALTA |
| 4. Abismos profundos | () YUNGA |
| 5. Mesetas | () COSTA |
| 6. Nevadas | () SELVA BAJA |
| 7. Llanuras | () SUNI |
| 8. Pongos | () PUNA |

ejercicios

- I. Con la ayuda de tu diccionario investiga el significado de las siguientes palabras:
(En tu cuaderno).

- | | | |
|-------------|---------------|-----------------|
| ✓ oriental | ✓ tablazos: | ✓ estribaciones |
| ✓ zarigüeya | ✓ acantilados | ✓ pecuaria: |
| ✓ líquenes | ✓ yareta | ✓ intensiva |

- II. De la siguiente relación de recursos naturales ordénalos en tres grupos, según sean de la sierra o de la selva:

Algodón, auquénidos, caña de azúcar, caoba, cedro, cebada, cóndor, cobre, bosques, hortalizas, maíz, melones, oro, petróleo, plata, totora, trigo, taruca, uvas, café, atún, papa, caimán, cacao, algarrobo, salitres, palmeras, mono.

COSTA	SIERRA	SELVA
.....
.....
.....
.....

- III. Resuelve el siguiente Pupiletras:

- Chala
- Manglares
- Yunga
- Huaycos
- Janca
- Nevados
- Quechua
- Perdiz
- Suni
- Xerófila
- Puna
- Ichu
- Rupa rupa
- Pongos
- Omagua
- Meandros

X	H	U	A	Y	C	O	S	Y	N	P	E	W	I	Ñ	X
E	W	I	M	U	U	Ñ	S	U	I	E	L	Z	Q	U	E
R	S	Ñ	Z	N	X	A	N	U	P	R	V	J	R	B	R
O	H	X	A	G	U	A	Z	Q	N	D	S	A	A	S	O
F	I	C	H	A	L	A	U	X	X	I	E	C	D	X	B
I	Q	U	E	C	H	U	A	G	Y	Z	L	N	S	O	A
L	Y	X	J	Z	Q	I	H	Q	A	E	M	A	E	Z	S
A	Ñ	S	E	R	A	L	G	N	A	M	L	J	Z	Ñ	L
X	Y	O	W	I	J	H	I	C	H	U	O	Z	Y	I	X
R	U	P	A	R	U	P	A	S	O	R	D	N	A	E	M
V	Z	I	N	A	P	O	N	G	O	S	O	Y	X	T	V

TAREA DOMICILIARIA

1. ¿Cómo se llama tu localidad?

.....
.....

2. ¿Dónde se ubica? (Costa, Sierra, Selva)

.....
.....

3. ¿A qué altura sobre el nivel del mar se encuentra?

.....
.....

4. ¿En cuál de las ocho regiones se ubica?

.....
.....

5. ¿Cómo se llama el río más importante que pasa por tu localidad?

.....
.....