

NUESTRO DEPARTAMENTO

1. SITUACIÓN Y LÍMITES:

El Departamento de La Libertad se localiza en el frente nor-occidental del Perú, entre el Océano Pacífico y la cadena occidental de los Andes; a una distancia de 550 km. de la capital de la República.

Limita al Norte con los departamentos de Lambayeque, Cajamarca y Amazonas, por el Este con el departamento de San Martín, por el sur con los departamentos de Ancash y Huánuco y por el Oeste con el Océano Pacífico.

Tiene una superficie de 25 499 90 km², que equivale al 2% del territorio nacional.

La capital de La Libertad es la ciudad de Trujillo, ubicada al margen derecho del río Moche, en el Valle de Santa Catalina, uno de los más fértiles de la costa norte.

2. POBLACIÓN Y DIVISIÓN POLÍTICA:

La Libertad tiene 1' 415, 512 habitantes (población estimada del 2000) y se encuentra dividida en 12 provincias y 83 distritos.



PROVINCIAS, CAPITAL Y POBLACIÓN DE LA LIBERTAD		
PROVINCIAS	POBLACIÓN TOTAL ESTIMADA – 2000	CAPITAL
TRUJILLO	732 592	TRUJILLO
ASCOPE	109 922	ASCOPE
BOLÍVAR	18 776	BOLIVAR
CHEPEN	64 894	CHEPEN
JULCÁN	40 281	JULCÁN
OTUZCO	89 368	OTUZCO
PACASMAYO	93 062	SAN PEDRO DE LLOC
PATAZ	70 491	TAYABAMBA
SÁNCHEZ CARRIÓN	121 109	HUAMACHUCO
SANTIAGO DE CHUCO	51 955	SANTIAGO DE CHUCO
GRAN CHIMU	30 191	CASCAS
VIRÚ	42 289	VIRÚ

3. DESCRIPCIÓN GEOGRÁFICA:

En general, el territorio de La Libertad presenta un claro equilibrio de costa, sierra y selva. Sus llanuras extensas, con amplias zonas de cultivo de caña de azúcar, le dan una fisonomía de litoral marítimo amplio y fecundo. Su sierra, en tanto, le otorga una categoría minera de primera clase, debido principalmente a sus riquezas carboníferas. Inmediatamente después de la región serrana, hay una zona de selva alta donde las riquezas auríferas y el clima tropical son las características más resaltantes.

En la región costera el clima es cálido y primaveral con una temperatura promedio anual de 19°C. En la zona de sierra, el clima se torna seco-templado durante el día y frío en las noches, mientras que en la selva el clima es tropical y lluvioso, con temperaturas que superan los 24°C. Trujillo es conocido como “La Ciudad de la Eterna Primavera”.

4. LA LIBERTAD EN LA HISTORIA:

Los primeros pobladores de La Libertad, se presume se ubicaron en los valles de Chicama y Jequetepeque, entre los años 6,000 – 10,000 a.C., los mismos que fueron cazadores y horticultores.

Alrededor de los años 100 a.C., aparece la cultura Mochica, cuyo centro principal fue el valle de Moche y su influencia se extendió desde Lambayeque hasta Ancash.

Posteriormente la cultura Chimú floreció hasta 1,450 años d. de C. Entre 1,460 – 1480 d. de C., fueron sometidos por los Incas.

Diego de Almagro fundó la villa de Trujillo entre noviembre y diciembre de 1534. Posteriormente, Pizarro, luego de fundar la ciudad de Lima, oficializó


la fundación de Trujillo, el 5 mayo de 1535 con la denominación de “Ciudad de Trujillo de Nueva Castilla”. Durante el Virreinato, Trujillo se convirtió en la ciudad más importante del norte del Perú.

A fines del siglo XVIII y comienzo del XIX surgen las ideas libertarias en los pobladores liberteños y del Perú. Es así que con la llegada al Perú del general San Martín, el Marqués Bernardo Torre Tagle, Intendente de Trujillo desde el 24 de Agosto de 1820, encabezó un movimiento separatista que dio como resultado la Declaración de la Independencia de Trujillo el 29 de Diciembre del mismo año.

De esta forma en el departamento de La Libertad se han producido hechos históricos que no sólo enaltecen su papel dentro de la guerra de Independencia, sino que ha sido consecuente con un pasado en el que sobresalieron desde las manifestaciones culturales de los mochicas y chimúes, hasta el poderío económico, social y político que alcanzó durante la colonia y el virreinato.

5. POTENCIAL TURÍSTICO DE LA LIBERTAD:


A. CHAN – CHAN:



Chan – Chan es considerada la Ciudad de Barro más Grande del Mundo Antiguo

La ciudad de Chan – Chan, el núcleo más importante de la cultura Chimú (siglo IX – XVI), está considerada como la Ciudad de Barro más Grande del Mundo, y ha sido declarada por la UNESCO como “Patrimonio Cultural de la Humanidad”; sobre su área de 14 km² se distribuyen restos de palacios, barrios populares, campos de cultivo y cementerios.

B. LAS HUACAS DEL SOL Y LA LUNA:



Frisos representativos en los muros de la Huaca de la Luna


Los templos del Sol y La Luna fueron el centro religioso de la cultura Moche, contruidos de adobe, formado por plataformas superpuestas que alcanzaron considerable altura. Estos templos se localizan a la izquierda del río Moche.

C. EL BRUJO:

El Complejo Arqueológico de El Brujo, se ha convertido en el centro de atracción turística más grande del valle Chicama. Este complejo arqueológico está ubicado cerca de la desembocadura del río Chicama, en el distrito de Magdalena de Cao a 50 kms. al noroeste de Trujillo


D. MARKA HUAMACHUCO:

A 8km. de la ciudad de Huamachuco se encuentran los restos de Markahuamachuco, capital del reino pre-inca, que tenía su ídolo Catequil, suerte de **oráculo**, debido al cual los incas ordenaron la destrucción de Markahuamachuco.



Marcahuamachuco

E. TRUJILLO MONUMENTAL:



Catedral Mayor de Trujillo

Trujillo se encuentra ubicada a una altura de 33 m sobre el nivel del mar y es la capital de La Libertad; durante la colonia, ostentó el título de “Nobilísima Ciudad de Trujillo”. Desempeñando Torre Tagle el Poder Supremo, el 31 de enero de 1822 proclamó a Trujillo “Ciudad Benemérita y Fidélísima a la Patria”.

Después de rebautizarla como “Ciudad Bolívar”, pero recuperó su antiguo nombre en 1827.

Trujillo es una ciudad histórica y de casonas que tienen carácter de monumento.

F. PLAZA MAYOR O DE ARMAS:



Trazada por Martín Estete, por encargo de Diego de Almagro. Grande y atractiva, está rodeada por vistosas casas coloniales, republicanas y modernas. Al centro se ubica el monumento a La Libertad obra del alemán Müller.

G. FESTIVIDADES:



Los liberteños gozan durante todo el año de maravillosas fiestas tradicionales, tales como:

- Concurso Nacional de la Marinera (Enero)
- Semana Santa en Chepén (Abril)
- Festival del Mar (Huanchaco - Mayo)
- Festival Internacional de la Primavera (Setiembre)
- Festival Internacional de Ballet (Noviembre)
- Feria Regional de Otuzco (Diciembre)
- Semana Jubilar de Trujillo (Diciembre)

Práctica de clase

I. Escribe la palabra(as) correcta(s) en los espacios en blanco.

1. Nuestro departamento se localiza en la parte del Perú y limita al norte con los departamentos de:,,
2. Trujillo, capital de La Libertad, se ubica al margen derecho del en el valle de
3. Nuestro departamento está dividido políticamente en y distritos.
4. Las provincias que se ubican en la región costa son:,,, y
5. Trujillo es conocido como: “.....”.

II. Escribe Verdadero (V) o Falso (F) según corresponda:

1. () La primera cultura que se desarrolló en nuestra región fue la Mochica.
2. () El fundador de Trujillo fue Diego de Almagro.
3. () Las Huacas del Sol y La Luna han sido declaradas “Patrimonio Cultural de la Humanidad”.
4. () La Plaza de Armas de nuestra ciudad fue trazada inicialmente por Martín Estete.
5. () El monumento a La Libertad fue obra del alemán Müller.

ejercicios

I. Con la ayuda de tu diccionario investiga el significado de las siguientes palabras

- Auríferas:
- Desembocadura:
- Fisonomía:
- Intendente:
- Llanuras:
- Plataformas:
- Separatista:
- Tropical:
- U.N.E.S.C.O.:
- Villa:
- Occidental:
- Oráculo:
- Ostentar:

II. Responde lo siguiente:

1. ¿Cuáles son los valles más importantes de nuestro departamento?

.....

2. ¿Qué provincias se ubican en la región andina?

.....

3. ¿Cuáles son los ríos más importantes?

.....

.....

.....

4. ¿Cuál es el resto arqueológico ubicado en la provincia de Chepén?

.....

.....

.....

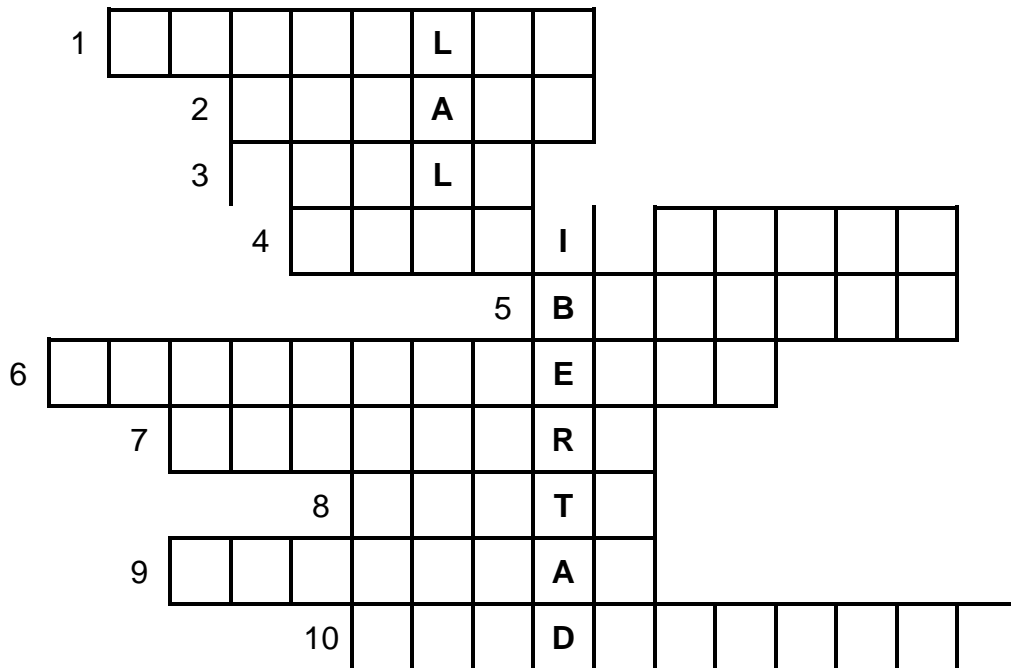
5. ¿Cuál es la reserva natural que existe en nuestro departamento? ¿Qué especies protege?

.....

.....

.....

III. Resuelve el siguiente crucigrama:



- 1.- Ciudad más importante
- 2.- Departamento con el que limita al sur
- 3.- Intendente que luchó por la independencia
- 4.- Proyecto de Irrigación más importante
- 5.- Provincia ubicada entre la sierra y selva
- 6.- Valle arrocero más importante
- 7.- Baile típico
- 8.- Región en la que se ubica
- 9.- Atractivo turístico perteneciente a la cultura Chimú
- 10.- Balneario

TAREA

Realiza una investigación sobre las provincias de La Libertad y completa el siguiente cuadro:

PROVINCIA	CAPITAL	PLATO TÍPICO	FESTIVIDAD	PRODUCCIÓN MÁS IMPORTANTE
Trujillo				
Ascope				
Bolívar				
Chepén				
Julcán				
Otuzco				
Pacasmayo				
Pataz				
Sánchez Carrión				
Santiago de Chuco				
Gran Chimú				
Virú				